

小金井市浸水予想区域図


Koganei Flood Prone Area Map 小金井洪水予測図 고가네시 침수 예상 지도

浸水予想区域とは

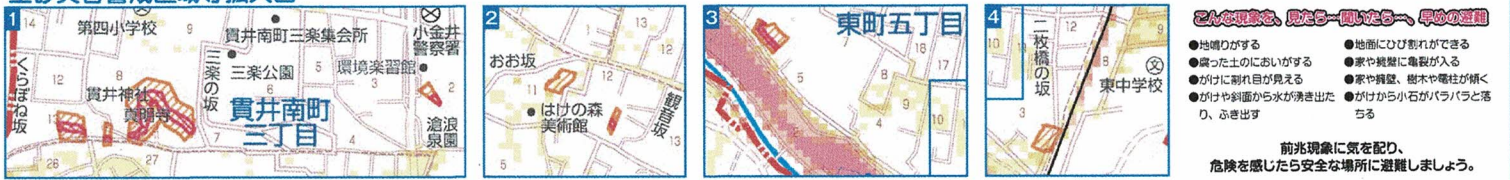
【野川、仙川、入間川、谷川】及び【丸子川】流域浸水予想区域(令和元年6月)【石神井川及び白子】流域浸水予想区域(令和元年5月)【東京都都市型水害対策推進特許作成】及び【北多摩一号処理区、北多摩二号処理区】流域浸水予想区域(令和2年3月)【東京都下水道局流域下水道本部作成】を使い、想定し得る最大降雨(即雨量 690mm、持続最大雨量 153mm)が降った場合に、浸水が予想される区域と想定される水深を表したものです。
 ※ご注意ください!
 降雨状況によっては、想定される水深以上の浸水や浸水想定区域以外の浸水が起るおそれがあります。また近年の局地的豪雨では、下水道がふさがることにより思わぬ浸水を起すことがあります。



浸水深の色の見方



土砂災害警戒区域等拡大図



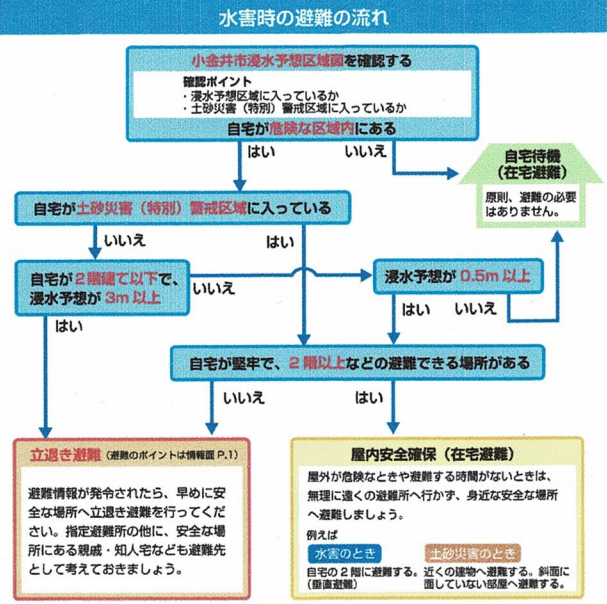
凡例	Legend	凡例	例
市役所(災害対策本部)	City Hall	医療拠点病院	Medical Base Hospital
警察署	Police Station	地下施設(アンダーパス)	Underground Facility (Underpass)
交番	Koban	消防署-消防出張所	Fire Station / Branch Fire Station
消防団詰所	Fire Fighting Reserve Corps Station	土砂災害特別警戒区域	Sediment Disaster Special Alert Areas
土砂災害警戒区域	Sediment Disaster Alert Areas	河川監視カメラ	River Camera
水位観測所	Water Level Observatory		

警戒レベルと取るべき行動

警戒レベル	状況	住民が取るべき行動	避難情報等
5	災害発生又は切迫	命の危険直ちに安全確保!	緊急安全確保
4	災害のおそれ高い	危険な場所から全員避難	避難指示
3	災害のおそれあり	危険な場所から高齢者等は避難	高齢者等避難
2	気象状況悪化	自らの避難行動を確認	大雨・洪水注意報
1	今後気象状況悪化のおそれ	災害への心構えを高める	早期注意情報

防災気象情報
警戒レベル相当情報(例)
警戒レベル5相当情報: 氾濫発生情報、大雨特別警報等
警戒レベル4相当情報: 氾濫危険情報、土砂災害警戒情報等
警戒レベル3相当情報: 氾濫警戒情報、洪水警報、大雨警報等

これらは、住民が自主的に避難行動をとるために参考とする情報です。



※警戒レベルと警戒レベル相当情報が出るタイミングや対象地域は必ずしも一致しません。